









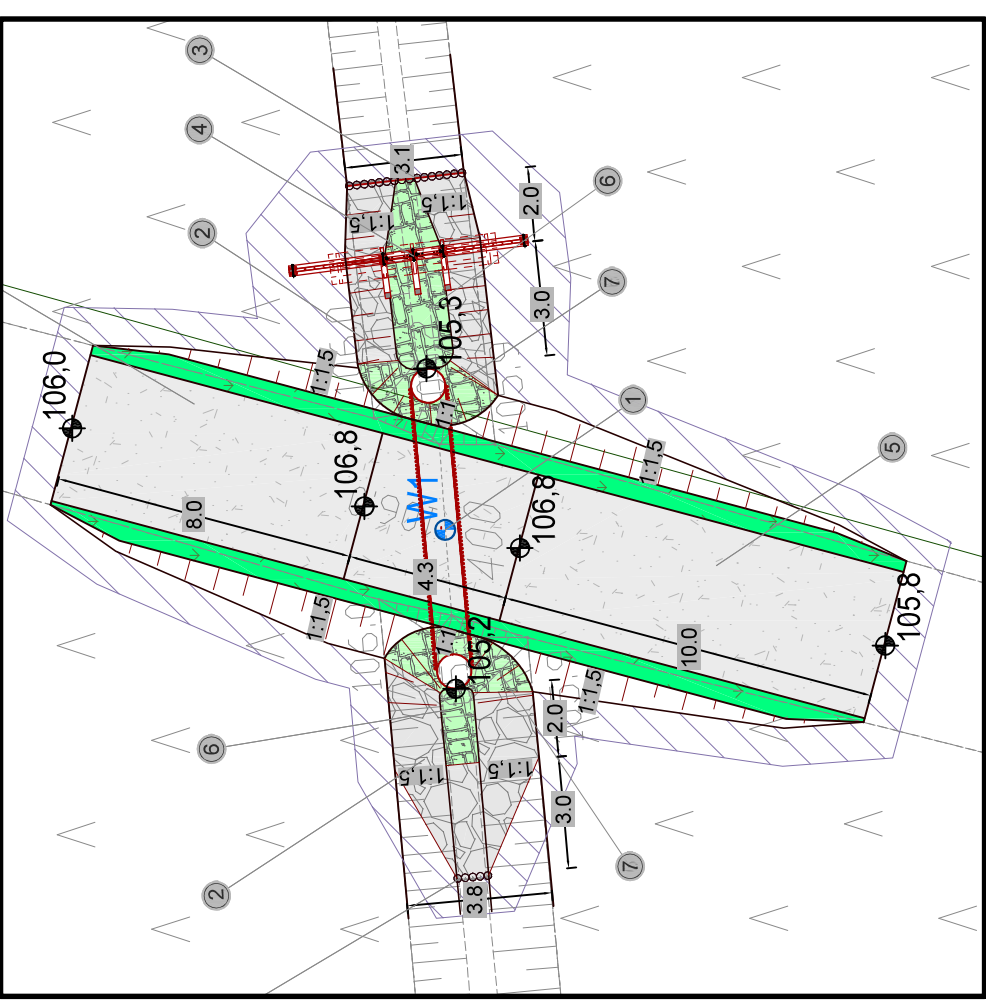
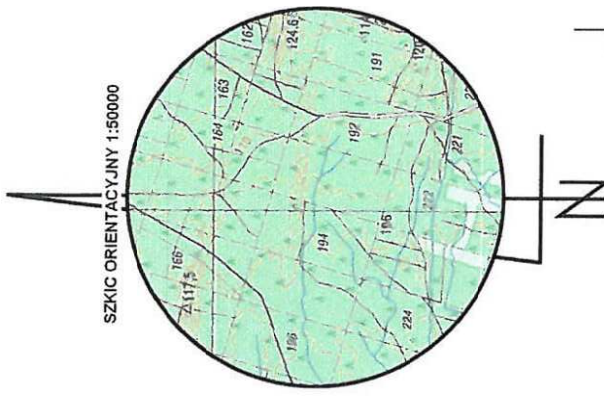
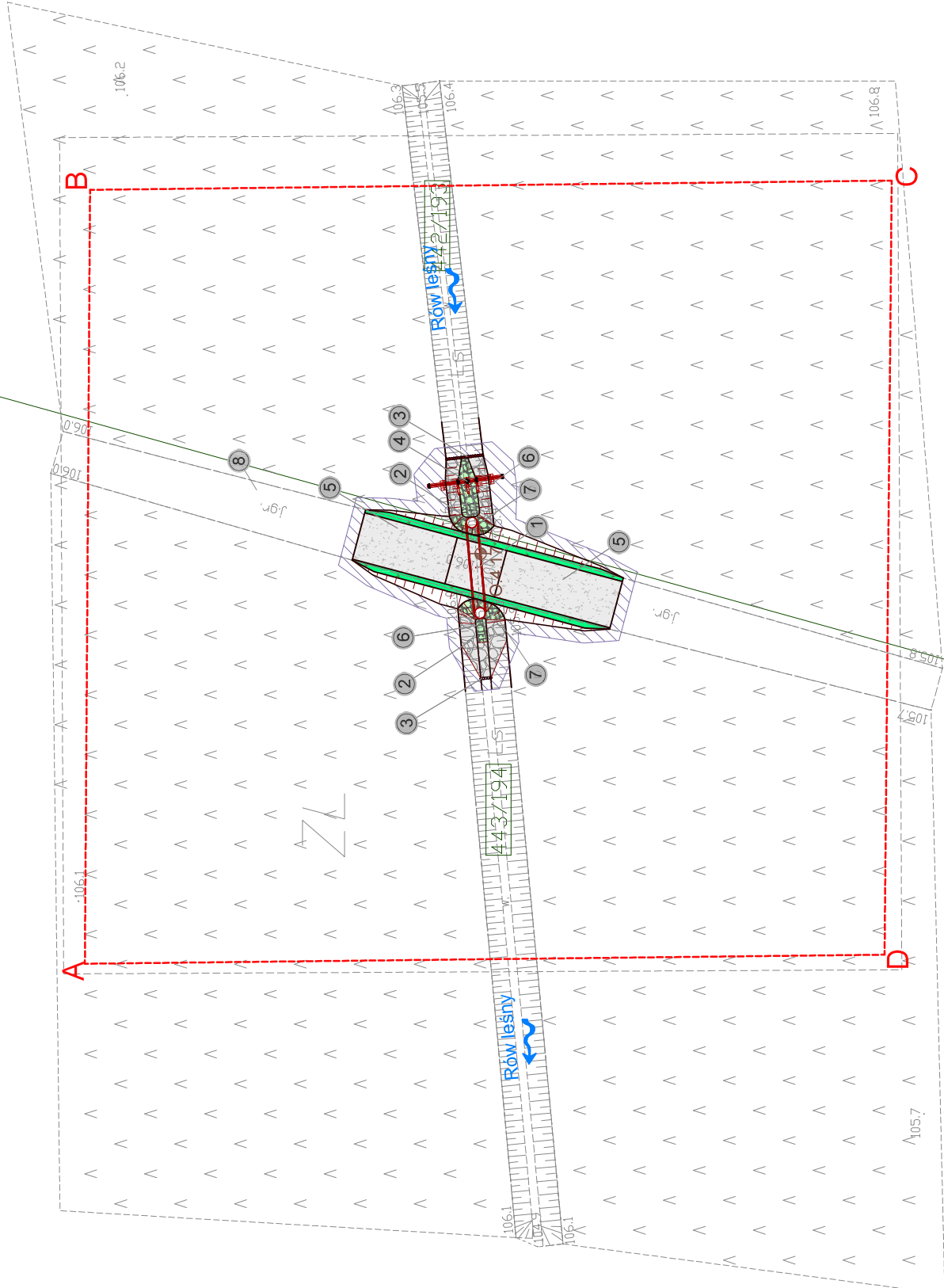


Legenda:

- | | | | |
|---|---|--|---|
|  | Zakres ewentualnego wyrownania terenu do istniejacych rzędných |  | Palisada drewniana |
|  | Zabezpieczenie przed erozją narzutem kamiennym | <div style="border: 1px solid green; padding: 2px; display: inline-block;">555</div> <div style="border: 1px solid green; padding: 2px; display: inline-block; margin-left: 10px;">548</div> | Numer ewidencyjny działki inwestycyjnej |
|  | Obbrukowanie kamieniem łupanym ukladanym na zaprawie cementowej | <div style="border-bottom: 1px solid red; width: 50px; display: inline-block; margin-right: 5px;"></div> $A.B...n$ | Granice działek ewidencyjnych |
|  | Stabilizacja nawierzchni drogowej kruszywem |  0.1 | Linia rozgraniczająca teren inwestycji |
|  | Obiew skarp mieszanką traw |  W1 | Oznaczenie odwietu geologicznego |
|  | |  | Oznaczenie punktu wspólných |
| | | | Kierunek spływu wód |



1. Część graniczną projektu rozpatrywać łącznie z opisem technicznym
2. Nie należy odmierzać wymiarów z rysunku, ani używać go jako szablonu. Przed przystąpieniem do prac wykonanych wszystkie wymiary należy sprawdzić w naturze. W przypadku stwierdzenia niezgodności należy zwrócić się do projektanta.
3. Zastrzeżę się wszelkie prawa wynikające z ustawy o prawie autorskim. Niniejszy rysunek nie może być przyswojony, uzupełniany lub odpisywany komuników bez pisemnej zgody posiadacza praw autorskich.

Szczegół rozwiązania projektowego
Skala 1:200

Oznaczenie punktu	Współrzędne		
	X	Y	
0	5701617.4379	6441479.7686	
02-2021	Wydanie pierwotne rysunku.		
Data	Opis zmian		
<p>Investor: Państwo Gospodarstwo Leśne Lasy Państwowe Nadleśnictwo Żmigród ul. Parkowa 4a 55-140 Żmigród</p>			
<p>Biuro projektowe: Instytut OZE Sp. z o.o. ul. Skrajna 41A, 25-650 Kielce</p>			
<p>Investycja (Projekt nr SW732):</p>			

geodezyjnych i kartograficznych, których rezultaty zawiera opatrzony
wznowy do ewidencji materiałów patystwownego zasobu geodezyjnego
i kartograficznego

Organ prowadzący państwowy zasób
geodezyjny i kartograficzny

Identyfikator ewidencyjny materiału
zasobu - operatu technicznego

P.0213.2019.495

17. 06. 2019

Data wpisania opatrzono
do ewidencji materiału technicznego

Imię, nazwisko i podpis osoby
reprezentującej organ

[illegible]

Legenda:

Stadium: Projekt wykonawczy	Branza: hydrotechniczna	Nr rysunku: PW-H-32.1	
Skala: 1:500	Data: 02-2021	Format: A3roll	Str: